

«СОГЛАСОВАНО»

Глава городского округа  
Богданович

П.А. Мартьянов

2019 г.

«УТВЕРЖДАЮ»

(Руководитель  
учреждения)

образовательного

Директор МАОУ Ильинская СОШ

И.С. Артюхин

2019 г.

«СОГЛАСОВАНО»

ВРИО начальника ГИБДД ОМВД  
России по Богдановичскому району  
капитан полиции

А.Ю. Головин

2019 г.

«СОГЛАСОВАНО»

Директор МКУ Управления  
образования городского округа  
Богданович

К.В. Горобец

2019 г.

# ПАСПОРТ

дорожной безопасности

муниципальное автономное общеобразовательная учреждение Ильинская  
средняя общеобразовательная школа

## Общие сведения

муниципальное автономное общеобразовательное учреждение Ильинская средняя общеобразовательная школа

**Тип образовательной организации** муниципальное общеобразовательное учреждение

**Юридический адрес:** 623512, Свердловская область, Богдановичский район, село Ильинское, Ленина 22 б

**Фактический адрес:** 623512, Свердловская область, Богдановичский район, село Ильинское, Ленина 22 б

### Руководители образовательной организации:

**Директор** Артюхин Игорь Станиславович 8-343-76-38-386  
(фамилия, имя, отчество) (телефон)

**Заместитель директора по учебной работе** Полуяхтова Екатерина Владимировна 8-343-76-38-386  
(фамилия, имя, отчество) (телефон)

**Заместитель директора по воспитательной работе** Серебрякова Ирина Владимировна 8-343-76-38-386  
(фамилия, имя, отчество) (телефон)

**Ответственные работники муниципального органа образования** Половинкина Марина Владимировна 8-343-76-5-64-25  
(фамилия, имя, отчество) (телефон)

**Ответственные от Госавтоинспекции** инспектор по пропаганде БДД Шишкин Евгений Сергеевич  
(должность) (фамилия, имя, отчество)  
8-343-76-5-01-00  
(телефон)

**Ответственные работники за мероприятия по профилактике детского травматизма**  
(учитель) Южакова Елена Александровна 8-343-76-38-386  
(должность) (фамилия, имя, отчество) (телефон)

**Руководитель или ответственный  
работник дорожно-эксплуатационной  
организации, осуществляющей  
содержание улично-дорожной  
сети (УДС)\***

Попов Сергей Маркович

*(фамилия, имя, отчество)*

8-343-76-38-346

*(телефон)*

**Руководитель или ответственный  
работник дорожно-эксплуатационной  
организации, осуществляющей  
содержание технических средств  
организации дорожного  
движения (ТСОДД)\***

Попов Сергей Маркович

*(фамилия, имя, отчество)*

8-343-76-38-384

*(телефон)*

Количество обучающихся (учащихся, воспитанников) 104 учащихся

**Наличие уголка по БДД** имеется в каждом кабинете, стенд в коридоре на первом этаже, стенд в коридоре на втором этаже

*(если имеется, указать место расположения)*

**Наличие класса по БДД** имеется, кабинет № 11

*(если имеется, указать место расположения)*

**Наличие автогородка (площадки) по БДД** имеется

**Наличие автобуса в образовательной организации**

имеется

*(при наличии автобуса)*

**Владелец автобуса**

МАОУ Ильинская СОШ

*(ОО, муниципальное образование и др.)*

**Время занятий в образовательной организации:**

1-ая смена: 8 час. 30 мин. – 14 час.15 мин. (период)

внеклассные занятия: 15 час. 00 мин. – 17 час. 00 мин. (период)

**Телефоны оперативных служб:**

8-343-76-5-72-20

МЧС -112, 5-18-49

МВД – 5-72-20

ФСБ – 5-66-58

ЕДДС – 112, 5-09-07

---

\* Дорожно-эксплуатационные организации, осуществляющие содержание УДС и ТСОДД, несут ответственность в соответствии с законодательством Российской Федерации (Федеральный закон «О безопасности дорожного движения» от 10 декабря 1995 г. № 196-ФЗ, Кодекс Российской Федерации об административных правонарушениях, Гражданский кодекс Российской Федерации)

## Содержание

### I. План-схемы образовательной организации (сокращение – ОО).

1. Район расположения образовательной организации, пути движения транспортных средств и детей (обучающихся).
2. Организация дорожного движения в непосредственной близости от образовательной организации с размещением соответствующих технических средств организации дорожного движения, маршруты движения детей и расположение парковочных мест.
3. Маршруты движения организованных групп детей от образовательной организации к стадиону, парку или спортивно-оздоровительному комплексу.
4. Пути движения транспортных средств к местам разгрузки/погрузки и рекомендуемые безопасные пути передвижения детей по территории образовательной организации.

### II. Информация об обеспечении безопасности перевозок детей специальным транспортным средством (автобусом).

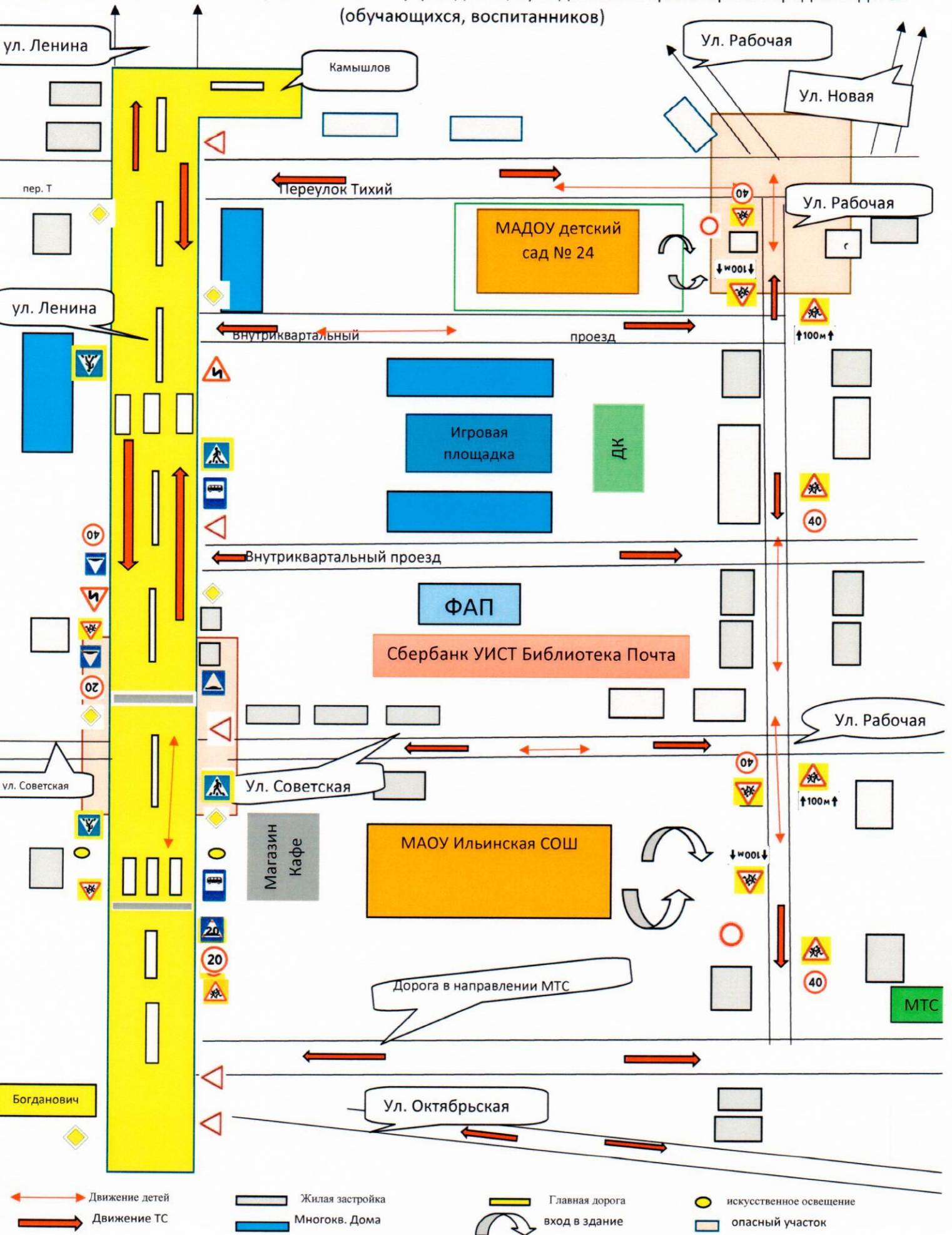
1. Общие сведения.
2. Маршрут движения автобуса образовательной организации.
3. Безопасное расположение остановки автобуса у образовательной организации.

### III. Приложения.

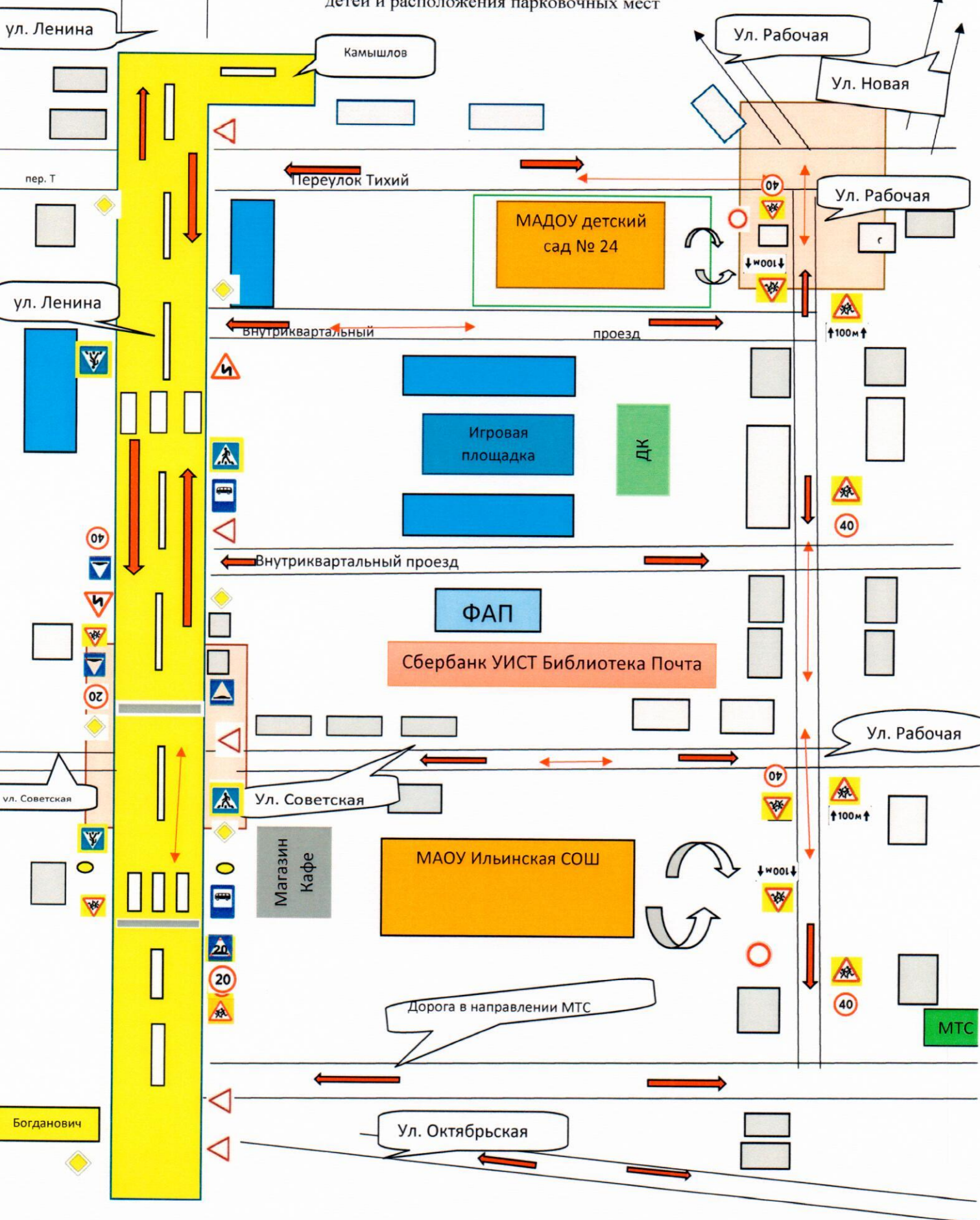
План-схема пути движения транспортных средств и детей при проведении дорожных ремонтно-строительных работ вблизи образовательной организации.

# I. План-схемы образовательного учреждения

## 1. Район расположения образовательного учреждения, пути движения транспортных средств и детей (обучающихся, воспитанников)

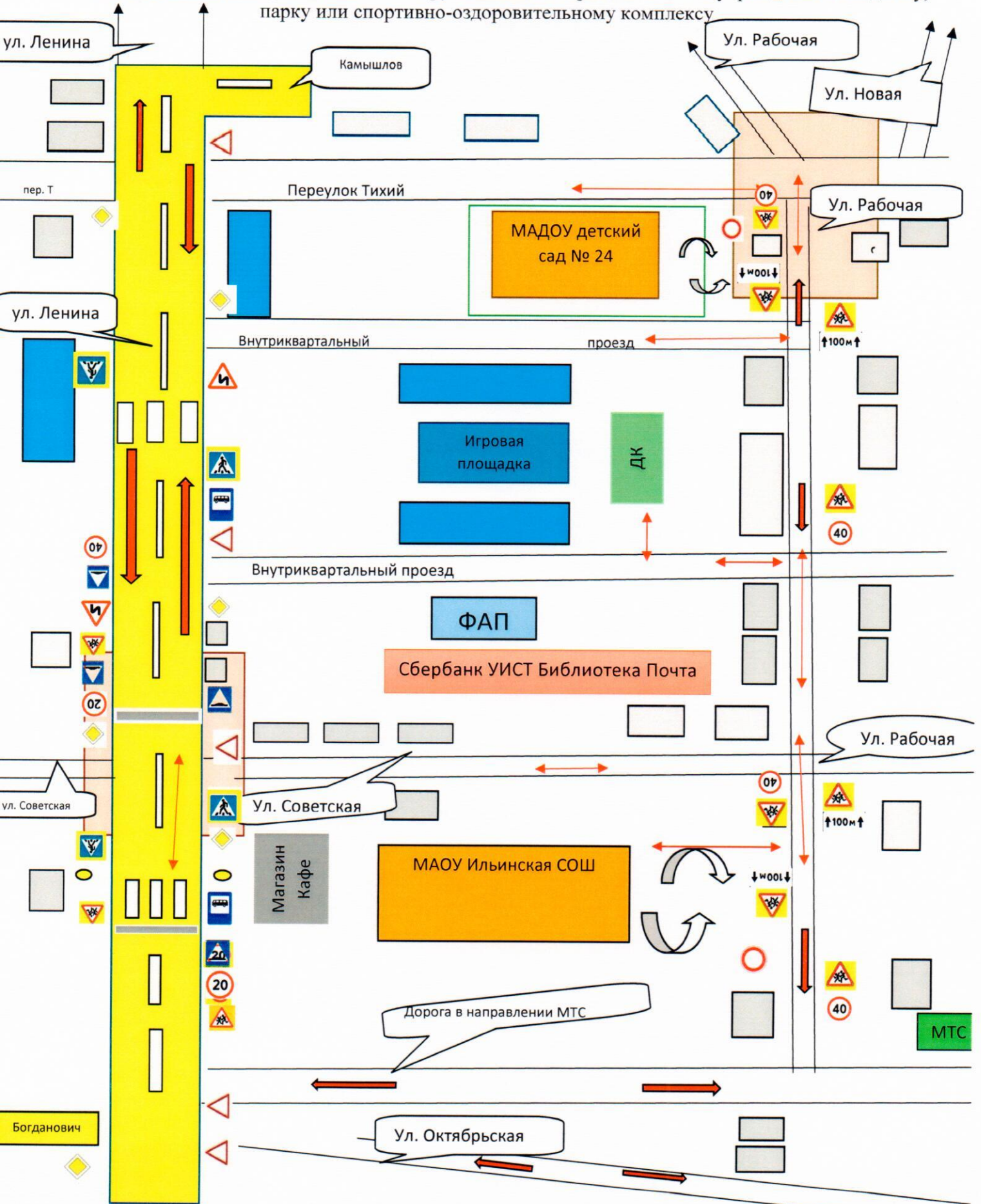


2. Схема организации дорожного движения в непосредственной близости от образовательного учреждения с размещением соответствующих технических средств организации дорожного движения, маршрутов движения детей и маршрутов движения детей и расположения парковочных мест



- Движение детей
- Движение ТС
- Жилая застройка
- Многокв. Дома
- искусственное освещение
- опасный участок
- Главная дорога
- вход в здание

3. Маршруты движения организационных групп детей от образовательного учреждения к стадиону, парку или спортивно-оздоровительному комплексу



- Движение детей
- Движение ТС
- Жилая застройка
- Многокв. Дома
- Главная дорога
- вход в здание
- искусственное освещение
- опасный участок

**4. Пути движения транспортных средств к местам разгрузки/погрузки и рекомендуемые безопасные пути передвижения детей по территории образовательного учреждения**



 - Въезд/выезд транспортного средства

 - место разгрузки/погрузки

 - ограждение МАОУ Ильинской СОШ

 - ворота



## II. Информация об обеспечении безопасности перевозок детей специальным транспортным средством (автобусом).

(при наличии автобуса(ов))

### 1. Общие сведения

Марка ПАЗ 32 053-70

Модель автобус для перевозки детей

Государственный регистрационный знак КА 003

Год выпуска 2017 Количество мест в автобусе 22

Соответствие конструкции требованиям, предъявляемым к школьным автобусам соответствует

### 2. Сведения о водителе(ях) автобуса(сов)

Фамилия, имя, отчество	Дата принятия на работу	Стаж вождения ТС категории D	Дата предстоящего медицинского осмотра	Период проведения стажировки	Сроки повышение квалификации	Допущенные нарушения ПДД
Ушаков Андрей Алексеевич	16.12.2011	25	20.05.2019	2012 год	2017 год	нет

### 3. Организационно-техническое обеспечение

1) Лицо, ответственное, за обеспечение безопасности дорожного движения): Южакова Елена Александровна

Назначено 01.09.2018 год

прошло аттестацию 2018 год

2) Организация проведения предрейсового медицинского осмотра водителя:

осуществляет Горбенко Валентина Михайловна

на основании договора № 5 – ПМО от 09.01.2019

действительного до 31.12.2019

3) Организация проведения предрейсового технического осмотра транспортного средства:

осуществляет (механик) Солдаткин Андрей Леонидович

на основании договора от 01.02.2019

действительного до

бессрочно

(дата)

4) Дата очередного технического осмотра 26.06.2019 год

5) Место стоянки автобуса в нерабочее время гараж, который находится на территории школы

#### **4. Сведения о владельце автобуса**

Юридический адрес владельца: 623512, Свердловская область,  
Богдановичский район, село Ильинское, улица Ленина 22 Б

Фактический адрес владельца: 623512, Свердловская область,  
Богдановичский район, село Ильинское, улица Ленина 22 Б

Телефон ответственного лица 8-343-76-38-386

**Информационная карточка  
перевозок детей специальным транспортным средством (автобусом)**

**1. Общие сведения**

Марка ПАЗ 31 053-70

Модель автобус для перевозки детей

Государственный регистрационный знак КА 003

Год выпуска 2017      Количество мест в автобусе 22

Соответствие конструкции требованиям, предъявляемым к школьным автобусам      соответствует

**2. Сведения о владельце**

Владелец муниципальное автономное общеобразовательное учреждение Ильинская средняя общеобразовательная школа

(наименование организации)

Юридический адрес владельца 623512, Свердловская область, Богдановичский район, село Ильинское, улица Ленина 22 Б

Фактический адрес владельца 623512, Свердловская область, Богдановичский район, село Ильинское, улица Ленина 22 Б

Телефон ответственного лица 8-343-76-38-386

**3. Сведения о водителе автобуса**

Фамилия, имя, отчество Ушаков Андрей Алексеевич

Принят на работу 16.12.2011

Стаж вождения категории D 25 лет

**4. Организационно-техническое обеспечение**

Лицо, ответственное за обеспечение безопасности дорожного движения:

Солдаткин Андрей Леонидович

(Ф.И.О.)

назначено      01.02.2019

(дата)

прошло аттестацию      30.01.2019

(дата)

Дата последнего технического осмотра      26.06.2019 год

Директор (заведующий)  
образовательной организации

Руководитель организации,  
осуществляющей перевозку детей  
специальным транспортом  
(автобусом)

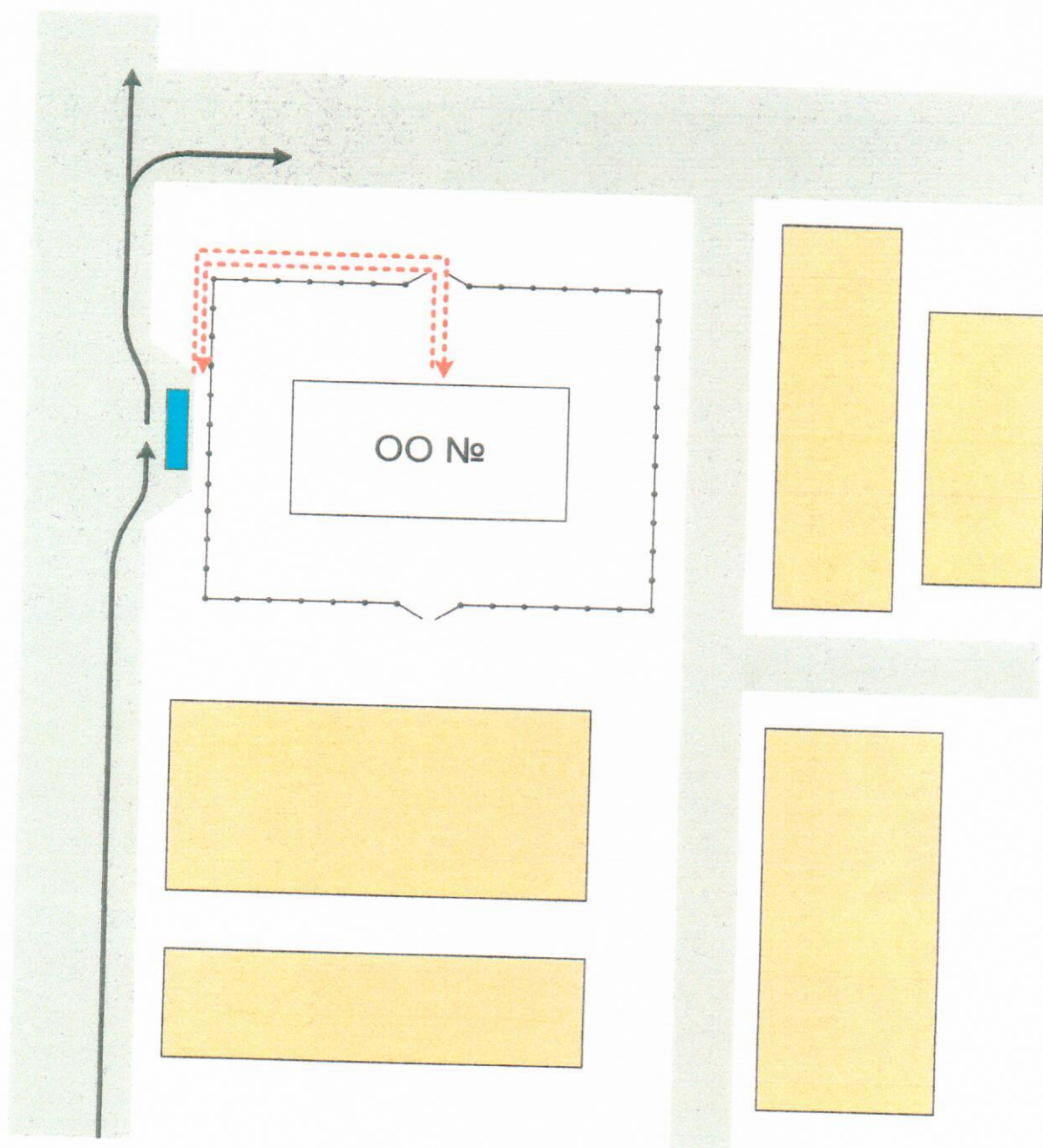


Артюхин И. С.  
(Ф.И.О.)

Артюхин И. С.  
(Ф.И.О.)



# 1. Безопасное расположение остановки автобуса у образовательной организации



- движение школьного автобуса



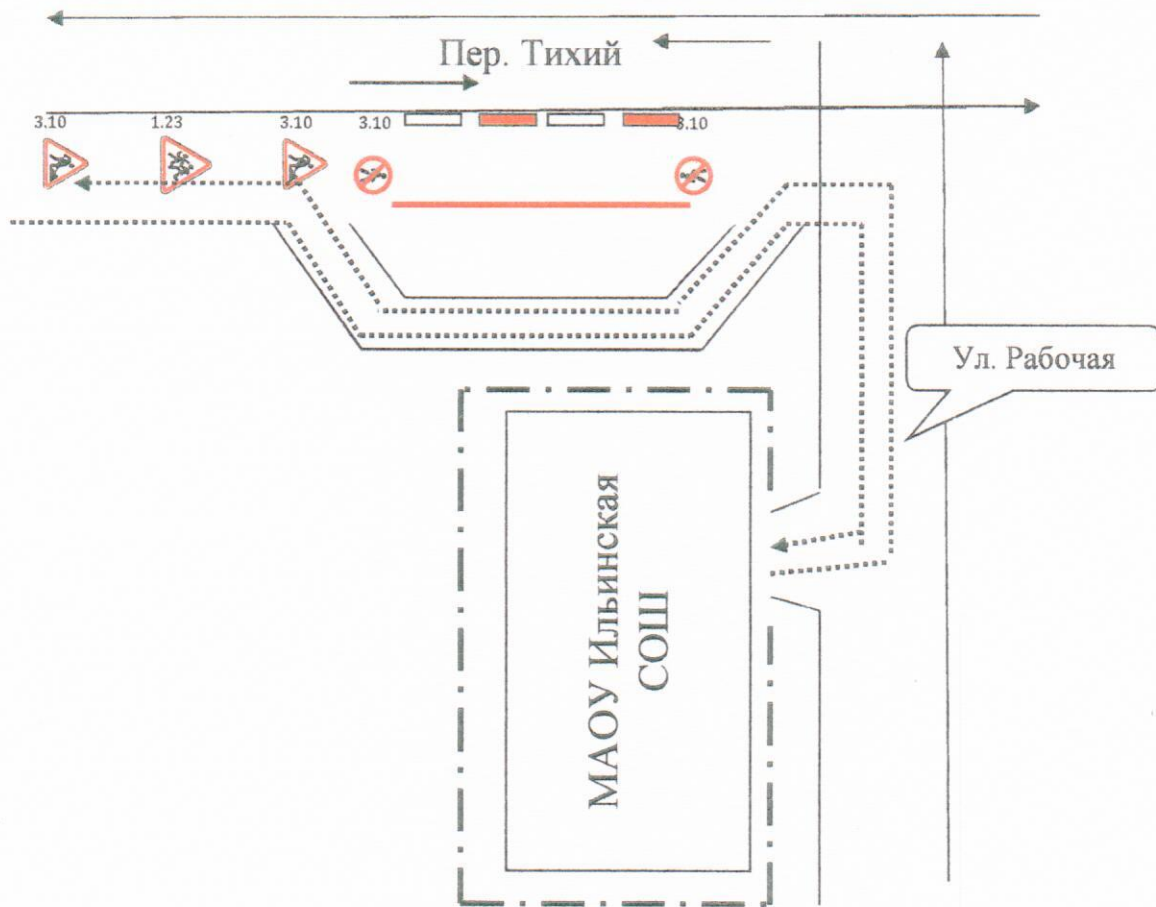
- движение детей к месту посадки/высадки



- место посадки/высадки детей

## Приложение

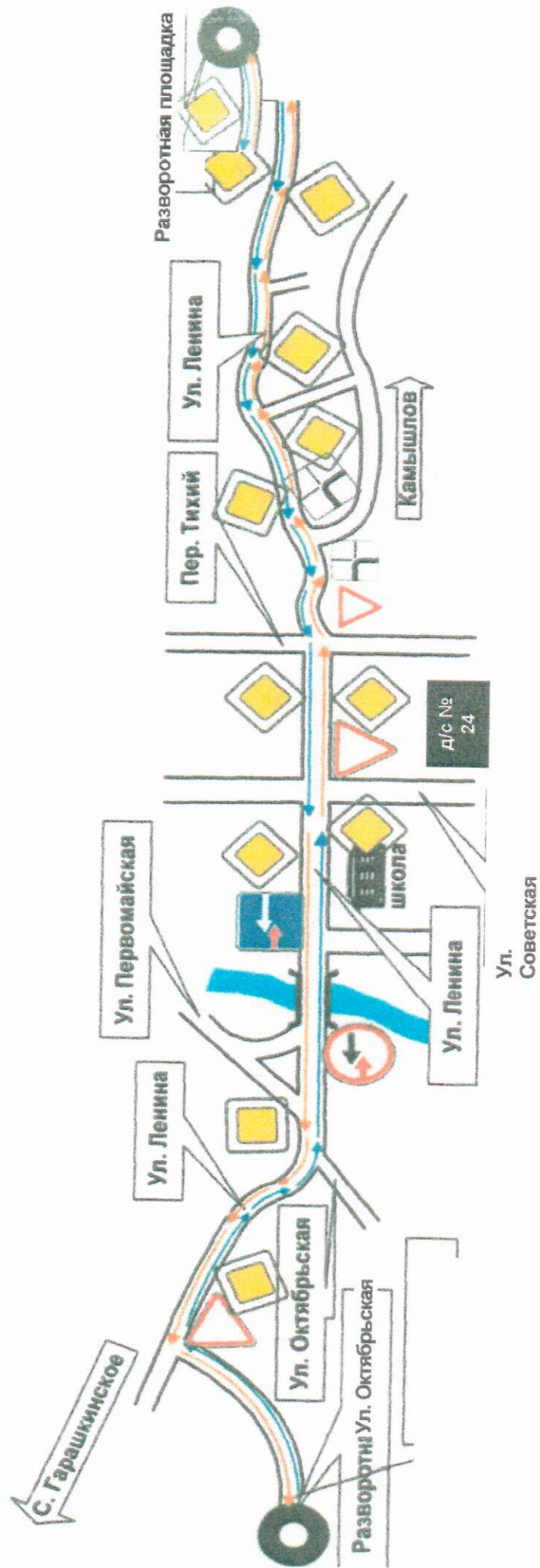
### План-схема пути движения транспортных средств и детей (обучающихся, воспитанников) при проведении дорожных ремонтно-строительных работ вблизи образовательного учреждения



- ▭ - временная пешеходная дорожка
- - направление движения транспортных средств
- ⋯→ - рекомендуемое направление движения детей

СХЕМА

опасных участков на маршруте с Ильинское.







## Рекомендации к составлению план-схемы района расположения образовательного учреждения

1. Район расположения образовательного учреждения определяется группой жилых домов, зданий и улично-дорожной сетью с учетом остановок общественного транспорта (выходов из станций метро), центром которого является непосредственно образовательное учреждение;

2. Территория, указанная на схеме, включает:

образовательное учреждение;

стадион вне территории образовательного учреждения, на котором могут проводиться занятия по физической культуре (*при наличии*);

парк, в котором могут проводиться занятия с детьми на открытом воздухе (*при наличии*);

спортивно-оздоровительный комплекс (*при наличии*);

жилые дома, в которых проживает большая часть детей (учеников) данного образовательного учреждения;

автомобильные дороги и тротуары.

3. На схеме обозначены:

расположение жилых домов, зданий и сооружений;

сеть автомобильных дорог;

пути движения транспортных средств;

пути движения детей (обучающихся, воспитанников) в/из образовательного учреждения;

опасные участки (места несанкционированных переходов на подходах к образовательному учреждению, места имевших место случаев дорожно-транспортных происшествий с участием детей-пешеходов и детей-велосипедистов);

уличные (наземные – регулируемые / нерегулируемые) и внеуличные (надземные и подземные) пешеходные переходы;

названия улиц и нумерация домов.

Схема необходима для общего представления о районе расположения образовательного учреждения. На схеме обозначены наиболее частые пути движения обучающихся от дома (от отдаленных остановок маршрутных транспортных средств) к образовательному учреждению и обратно.

При исследовании маршрутов движения детей необходимо уделить особое внимание опасным зонам, где дети (обучающиеся, воспитанники) пересекают проезжие части дорог не по пешеходному переходу.

## **Рекомендации к составлению схемы организации дорожного движения в непосредственной близости от образовательного учреждения**

1. Схема организации дорожного движения ограничена автомобильными дорогами, находящимися в непосредственной близости от образовательного учреждения.

2. На схеме обозначаются:

здание образовательного учреждения с указанием территории, принадлежащей непосредственно образовательному учреждению (при наличии указать ограждение территории);

автомобильные дороги и тротуары;

уличные (наземные – регулируемые / нерегулируемые) и внеуличные (надземные и подземные) пешеходные переходы на подходах к образовательному учреждению;

дислокация существующих дорожных знаков и дорожной разметки;

другие технические средства организации дорожного движения;

направление движения транспортных средств по проезжей части;

направление безопасного маршрута движения детей (обучающихся, воспитанников).

3. На схеме указано расположение остановок маршрутных транспортных средств и безопасные маршруты движения детей (обучающихся, воспитанников) от остановочного пункта к образовательного учреждения и обратно;

4. При наличии стоянки (парковочных мест) около образовательного учреждения, указывается место расположение и безопасные маршруты движения детей от парковочных мест к образовательному учреждению и обратно.

К схеме (в случае необходимости) должен быть приложен план мероприятий по приведению существующей организации дорожного движения к организации дорожного движения, соответствующей нормативным техническим документам, действующим в области дорожного движения, по окончании реализации которого готовится новая схема.

**Рекомендации к составлению схемы маршрутов движения организованных групп детей от образовательного учреждения к стадиону, парку или спортивно-оздоровительному комплексу**

На схеме района расположения образовательного учреждения указываются безопасные маршруты движения детей от образовательного учреждения к стадиону, парку или спортивно-оздоровительному комплексу и обратно.

Эти схемы должны использоваться преподавательским составом при организации движения групп детей к местам проведения занятий вне территории образовательного учреждения.

**Рекомендации к составлению схемы пути движения транспортных средств к местам разгрузки/погрузки и рекомендуемые безопасные пути передвижения детей по территории образовательного учреждения**

На схеме указывается примерная траектория движения транспортных средств на территории образовательного учреждения, в том числе места погрузки/разгрузки, а также безопасный маршрут движения детей во время погрузочно-разгрузочных работ.

В целях обеспечения безопасного движения детей по территории образовательного учреждения необходимо исключить пересечения путей движения детей и путей движения транспортных средств.

**Рекомендации к составлению план-схемы пути движения транспортных средств и детей (учеников) при проведении дорожных ремонтно-строительных работ вблизи образовательного учреждения**

На схеме указывается место производства дорожных ремонтно-строительных работ, его обустройство дорожными знаками и ограждениями, иными техническими средствами организации дорожного движения, а также безопасный маршрут движения детей (обучающихся, воспитанников) к образовательному учреждению с учетом изменения маршрута движения по тротуару.

На схеме обозначены:

- участок производства дорожных ремонтно-строительных работ;
- автомобильные дороги;
- тротуары;
- альтернативные пути (обходы места производства дорожных ремонтно-строительных работ пешеходами и объезды транспортными средствами);
- здание образовательного учреждения;
- ограждение территории образовательного учреждения (*при наличии*).